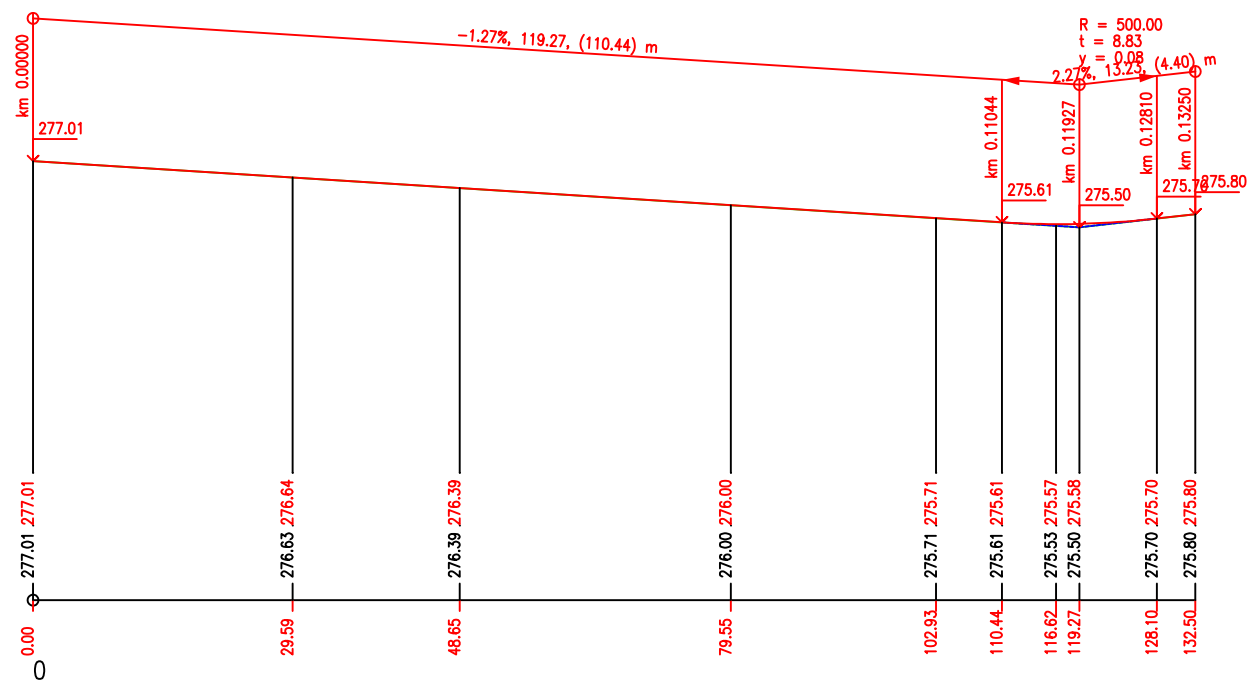


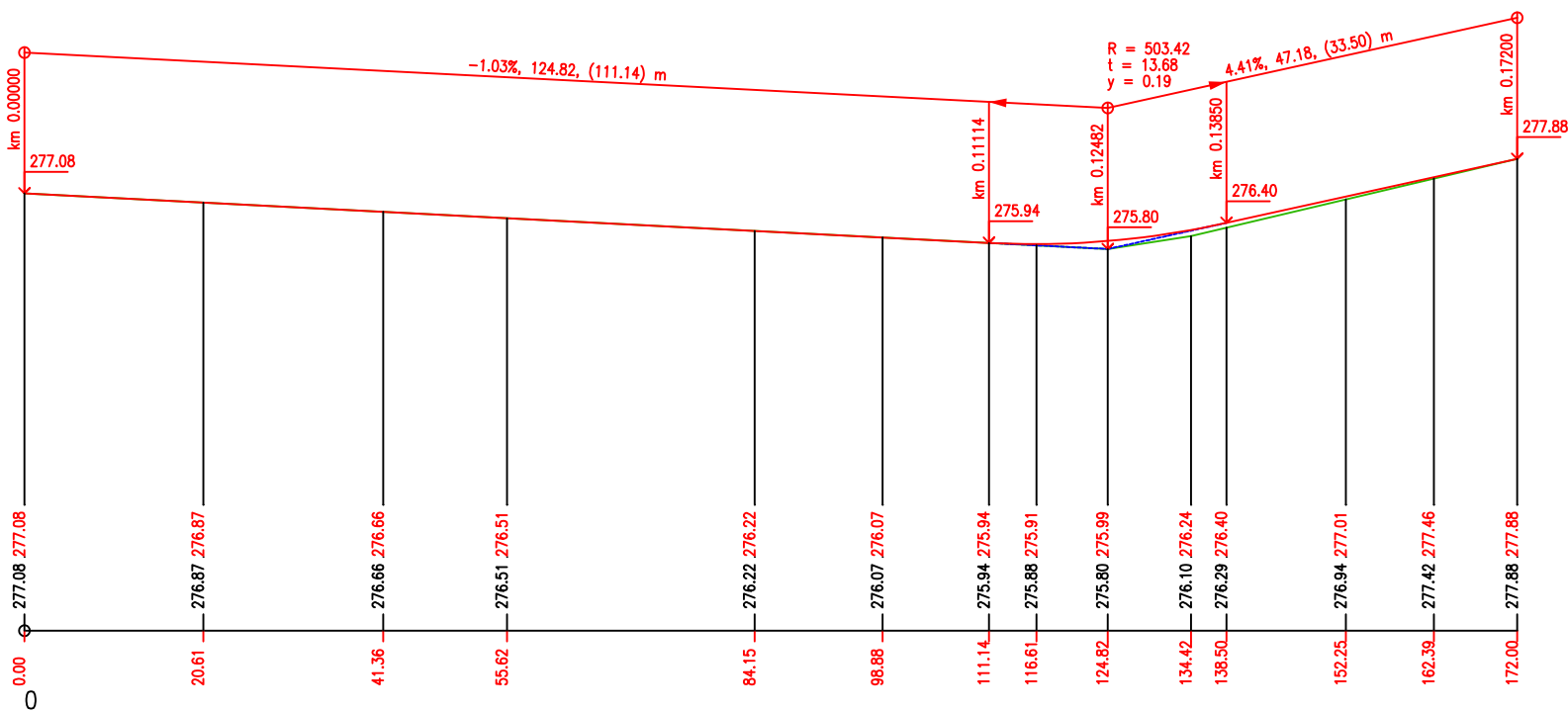
SKLONOVÉ POMĚRY
MĚŘITKA X / Y 1:500 / 1:100
LEGENDA TYPŮ ČAR
TERÉN
NIVELETA

KÓTY NIVELETY
KÓTY TERÉNU
SROVNÁVACÍ ROVINA: 267
STANIČENÍ



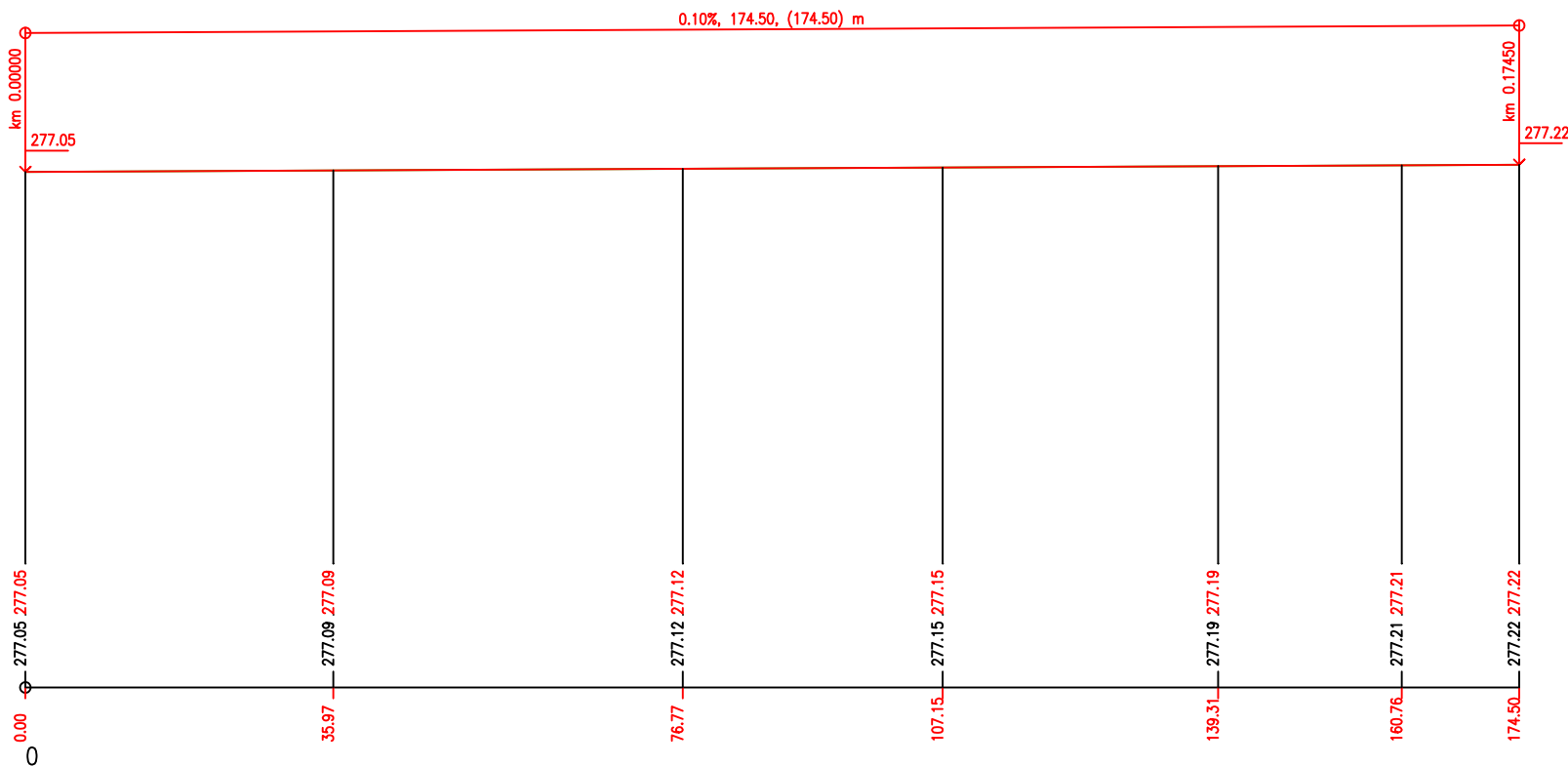
SKLONOVÉ POMĚRY
MĚŘITKA X / Y 1:500 / 1:100
LEGENDA TYPŮ ČAR
TERÉN
NIVELETA

KÓTY NIVELETY
KÓTY TERÉNU
SROVNÁVACÍ ROVINA: 267
STANIČENÍ



SKLONOVÉ POMĚRY
MĚŘITKA X / Y 1:500 / 1:100
LEGENDA TYPŮ ČAR
TERÉN
NIVELETA

KÓTY NIVELETY
KÓTY TERÉNU
SROVNÁVACÍ ROVINA: 265
STANIČENÍ





Ing. Jiří Sobol
Hradešín 29
282 01 Český Brod
IČ 87396521



Město Mimoň
Mírová 120
471 24 Mimoň

AKCE
„Mimoň -terenní úpravy zámeckého parku“

HLAVNÍ ING. PROJEKTU	KATASTR	ČÁST
ODPOVĚDNÝ PROJEKTANT	STUPĚŇ	D11 - PĚŠÍ TRASY
Ing. Jiří Sobol	DPS	
PROJEKTANT	SOUŘ. SYSTÉM	DATUM
	JTSK/BALT	05.2025
KRESLIL	MĚŘITKO	VARIANTA
	1:1000	PRÍLOHA
ZAMĚŘIL	POČET FORMÁTŮ	
	2A4	ČÍSLO ZAKÁZKY

ČÍSLO PŘÍLOHY
D112

ČÍSLO SOUPRAVY